

УТВЕРЖДАЮ

Директор

МОУ «Образовательный комплекс «Стимул» ЯМО

А.Н. Иванова



СОГЛАСОВАНО

Начальник управления образования
Администрации Ярославского
муниципального района

Л.Ю. Корсакова

СОГЛАСОВАНО

Начальник Госавтоинспекции
ОМВД России
по Ярославскому району

М.Ю. Флюсман



ПАСПОРТ

Центр развития ребенка – детский сад «Кузнечик»
муниципального общеобразовательного учреждения
«Образовательный комплекс «Стимул»
Ярославского муниципального округа

2026 год

Общие сведения

Наименование учреждения	Муниципальное общеобразовательное учреждение «Образовательный комплекс «Стимул» Ярославского муниципального округа Центр развития ребенка - детский сад «Кузнечик»
Тип ОУ	Муниципальное общеобразовательное учреждение
Юридический адрес ОУ	150510, Ярославская область, Ярославский район, д. Кузнечиха, ул. Центральная д.34
Фактический адрес центра развития ребенка-детский сад «Кузнечик»	150510, Ярославская область, Ярославский район, д. Кузнечиха, ул. Центральная, д.4а
Руководители ОУ	Директор МОУ «Образовательный комплекс «Стимул» ЯМО- Иванова Анастасия Николаевна, заместитель директора руководитель центра развития ребенка – Лобжанидзе Любовь Анатольевна
Телефон	+7(4852) 76-05-99
Ответственные сотрудники муниципального органа управления образованием	Ведущий специалист отдела общего и дополнительного образования Телефон: (4852) 32-03-05
Ответственные от отдела ГИБДД МР	Государственный инспектор дорожного надзора отделения Госавтоинспекции ОМВД России по Ярославскому району капитан полиции Лифанова Екатерина Сергеевна Телефон: (4852) 21-40-74
Ответственные педагоги за мероприятия по профилактике детского травматизма	старший воспитатель – Новожилова Марина Вадимовна Телефон: (4852) 76-14-34
Количество обучающихся (воспитанников)	133
Наличие уголка по БДД	в каждом групповом помещении
Наличие класса по БДД	нет
Наличие автогородка (площадки) по БДД	нет
Наличие автобуса в ОУ (школьного) или любого другого, предназначенного для перевозки обучающихся (воспитанников)	нет
Владелец автобуса	нет
Время занятий в ОУ	9.00-10.50; 15.05-16.00

Телефоны оперативных служб:

1. Единая служба спасения – 01
2. Дежурный УФСБ – 20-00-30
3. Дежурная часть РОВД – 21-54-02; 21-40-05
4. Скорая помощь – 03
5. Управление ГО и ЧС – 30-75-21
6. Служба спасения (сотовый) – 112
7. Единая диспетчерская служба Ярославского района – 25-06-06

Содержание

- I. План-схемы образовательного учреждения:
 - 1) район расположения ОУ, пути движения транспортных средств и обучающихся (воспитанников);
 - 2) организация дорожного движения в непосредственной близости от ОУ с размещением соответствующих технических средств, маршруты движения обучающихся (воспитанников) и расположение парковочных мест;
 - 3) маршруты движения организованных групп обучающихся (воспитанников) от ОУ к стадиону, парку или к спортивно-оздоровительному комплексу;
 - 4) пути движения транспортных средств к местам разгрузки, погрузки и рекомендуемых безопасных путей передвижения обучающихся (воспитанников) по территории образовательного учреждения.

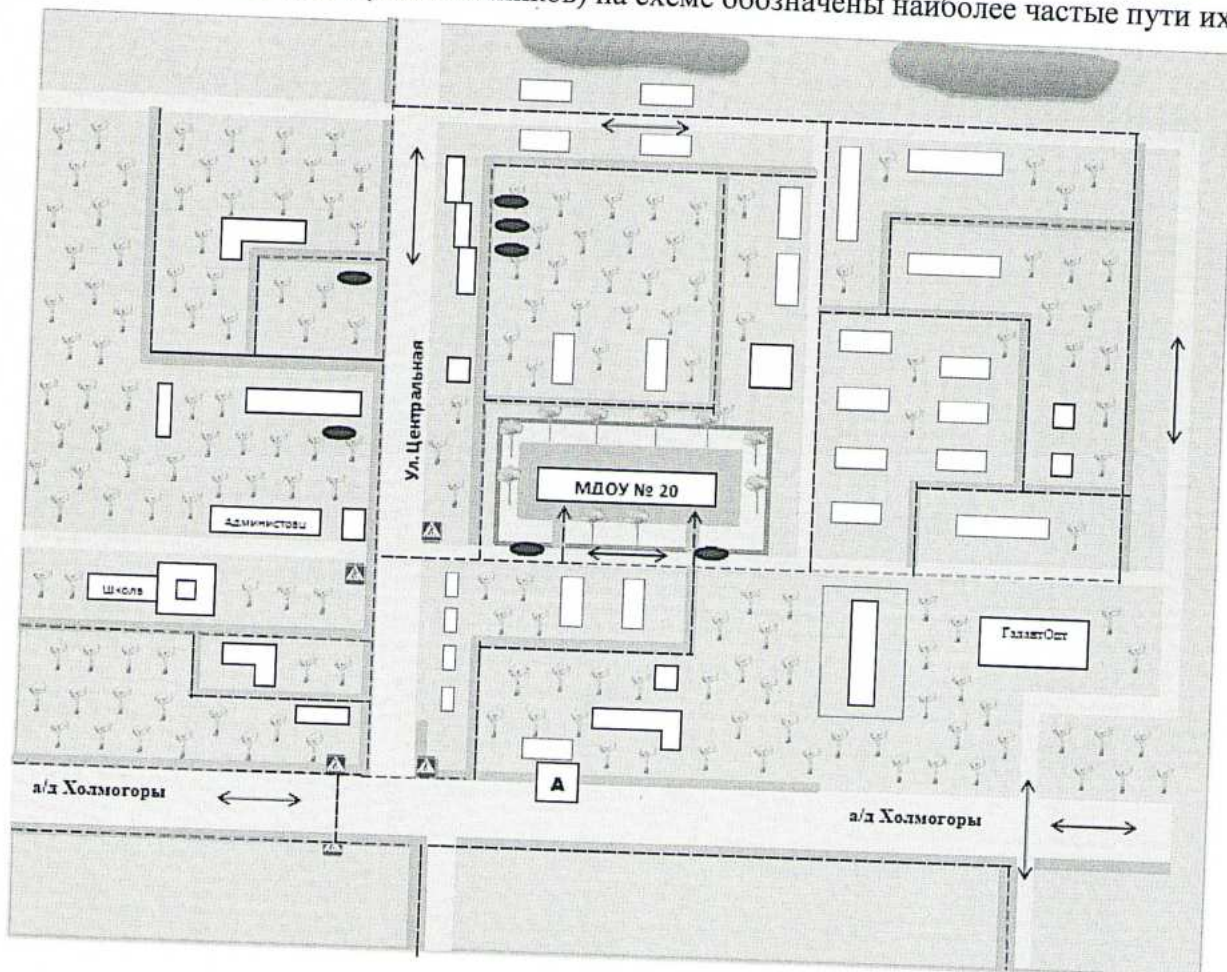
I. План-схемы образовательного учреждения:

1) район расположения ОУ, пути движения транспортных средств и обучающихся (воспитанников)










Пояснительная записка к схеме района расположения образовательного учреждения, пути движения транспортных средств и детей (воспитанников) детского сада «Кузнечик» представляет собой отдельно стоящее двухэтажное здание, расположенное на улице Центральной 4А. Территория имеет сплошное капитальное ограждение. Места передвижения пешеходов оборудованы знаками дорожного движения. Территория, указанная в схеме, включает в себя:

- детский сад «Кузнечик»;
- жилые дома, в которых проживает большая часть детей (воспитанников) дошкольного учреждения №2;
- автомобильные дороги и тротуары;
- пути движения детей (воспитанников) в/из дошкольного учреждения;
- уличные (наземные – регулируемые / нерегулируемые) пешеходные переходы;
- остановка рейсового автобуса;
- припаркованные автомобили;
- пешеходные дорожки на территории дошкольного учреждения;
- название улиц и нумерация домов.

Схема составлена для общего представления о районе детского сада. Для изучения безопасности движения обучающихся (воспитанников) на схеме обозначены наиболее частые пути их движения.



Условные обозначения к схеме района расположения ОУ, пути движения транспортных средств и обучающихся (воспитанников)

	Жилые здания
	Проезжая часть
	Тротуар
	Движение транспортных средств
	Движение детей в/из образовательного учреждения
	Остановка рейсового автобуса
	Пешеходный переход
	Насаждения
	Автомобили

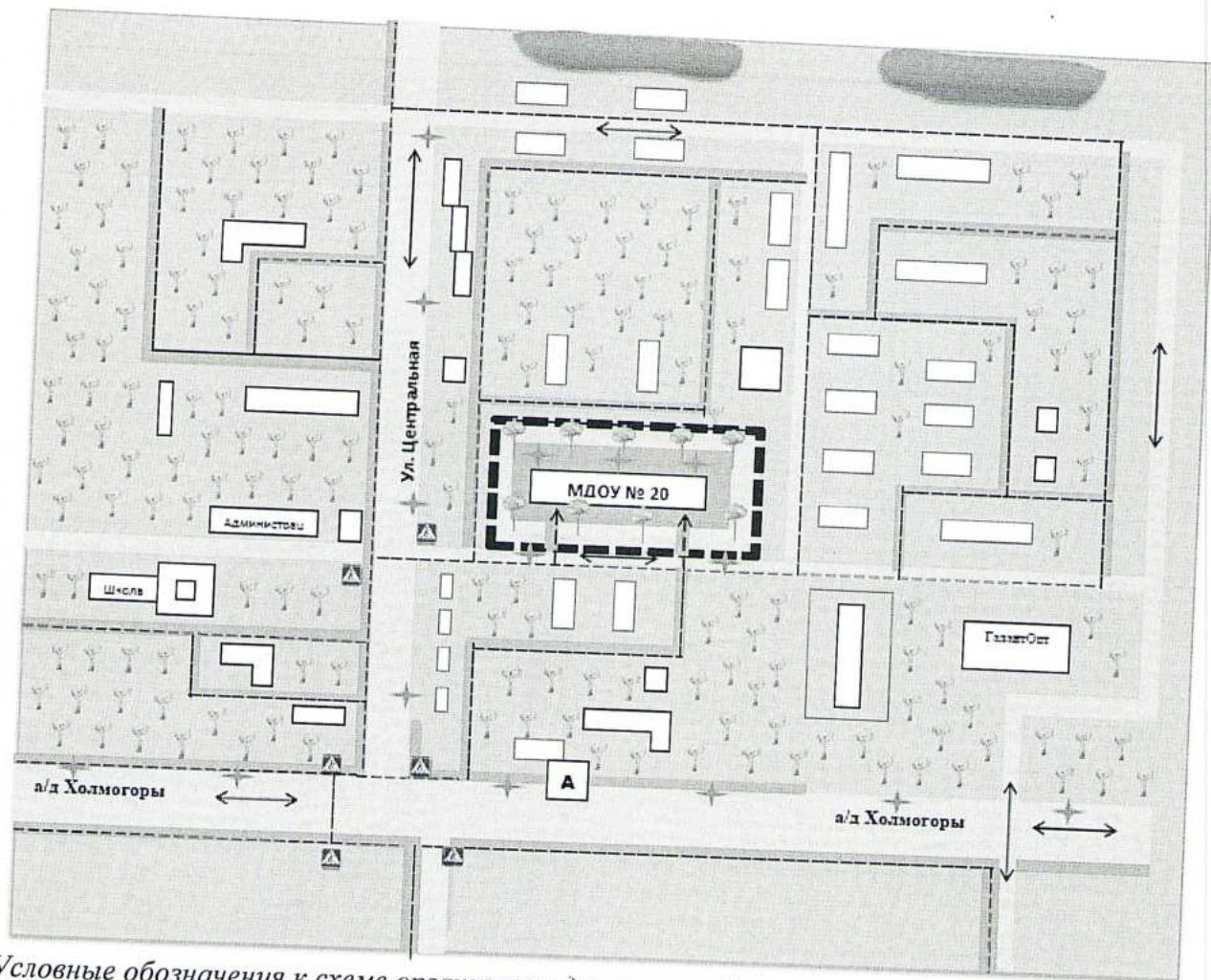
2) организация дорожного движения в непосредственной близости от ОУ с размещением соответствующих технических средств, маршруты движения обучающихся (воспитанников) и расположение парковочных мест

Пояснительная записка к схеме - организация дорожного движения в непосредственной близости от образовательного учреждения с размещением соответствующих технических средств организации дорожного движения, маршрутов движения детей (воспитанников) и расположения парковочных мест












Данная схема ограничена автомобильными дорогами, находящимися в непосредственной близости от детского сада «Кузнечик».

На схеме обозначено:

- здание детского сада «Кузнечик», с указанием территории, принадлежащей непосредственно дошкольному учреждению (при наличии указать ограждение территории и искусственное освящение);
- автомобильные дороги и тротуары;
- уличные (наземные – регулируемые / нерегулируемые) пешеходные переходы;
- название улиц и нумерация домов;
- направление движения транспортных средств по проезжей части;
- направление безопасного маршрута движения детей (воспитанников);
- расположение остановок маршрутных транспортных средств и безопасные маршруты движения детей (воспитанников) от остановочного пункта к детскому саду и обратно.



Условные обозначения к схеме организации дорожного движения в непосредственной близости от образовательного учреждения с размещением соответствующих технических средств организации дорожного движения детей (воспитанников) и расположения парковочных мест

	Жилые здания
	Проезжая часть
	Тротуар
	Движение транспортных средств
	Движение детей в/из образовательное учреждение
	Остановка рейсового автобуса
	Пешеходный переход
	Насаждения
	Автомобили
	Освещение
	Ограждение ДОУ

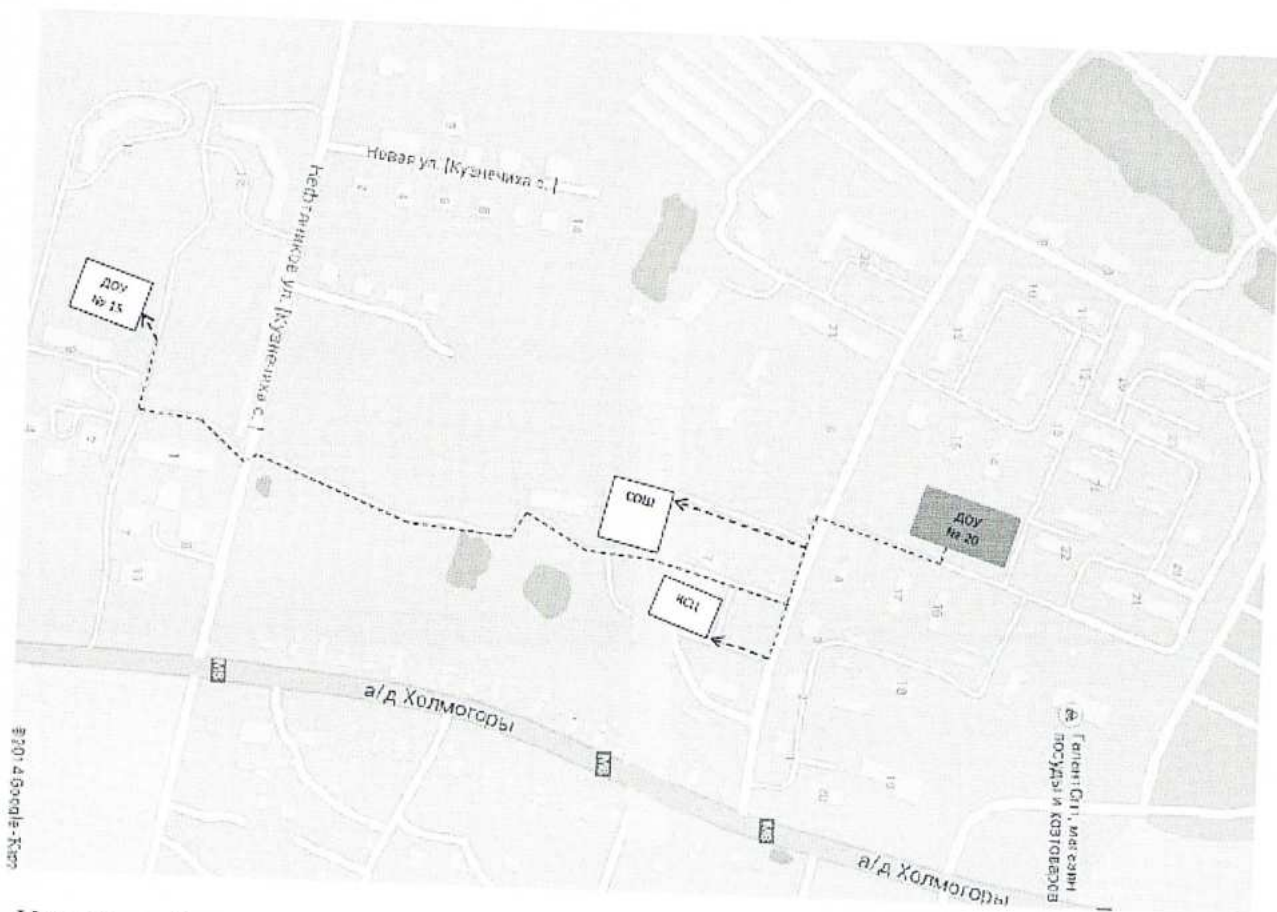
3) маршруты движения организованных групп обучающихся (воспитанников) от ОУ к стадиону, парку или к спортивно-оздоровительному комплексу

Пояснительная записка к схеме - маршруты движения организованных групп детей (воспитанников) от образовательного учреждения к стадиону, парку или спортивно-оздоровительному комплексу





Данная схема используется преподавательским составом при организации движения детей к местам проведения занятий вне территории детского сада.

На данной схеме указаны:

- безопасные маршруты движения детей от детского сада «Кузнечик» к «Кузнечихинская школа», МКУ Кузнечихинский КСЦ, детский сад «Аленушка» и обратно;
- автомобильные дороги и тротуары;
- пешеходные переходы;
- название улиц;
- жилые дома.

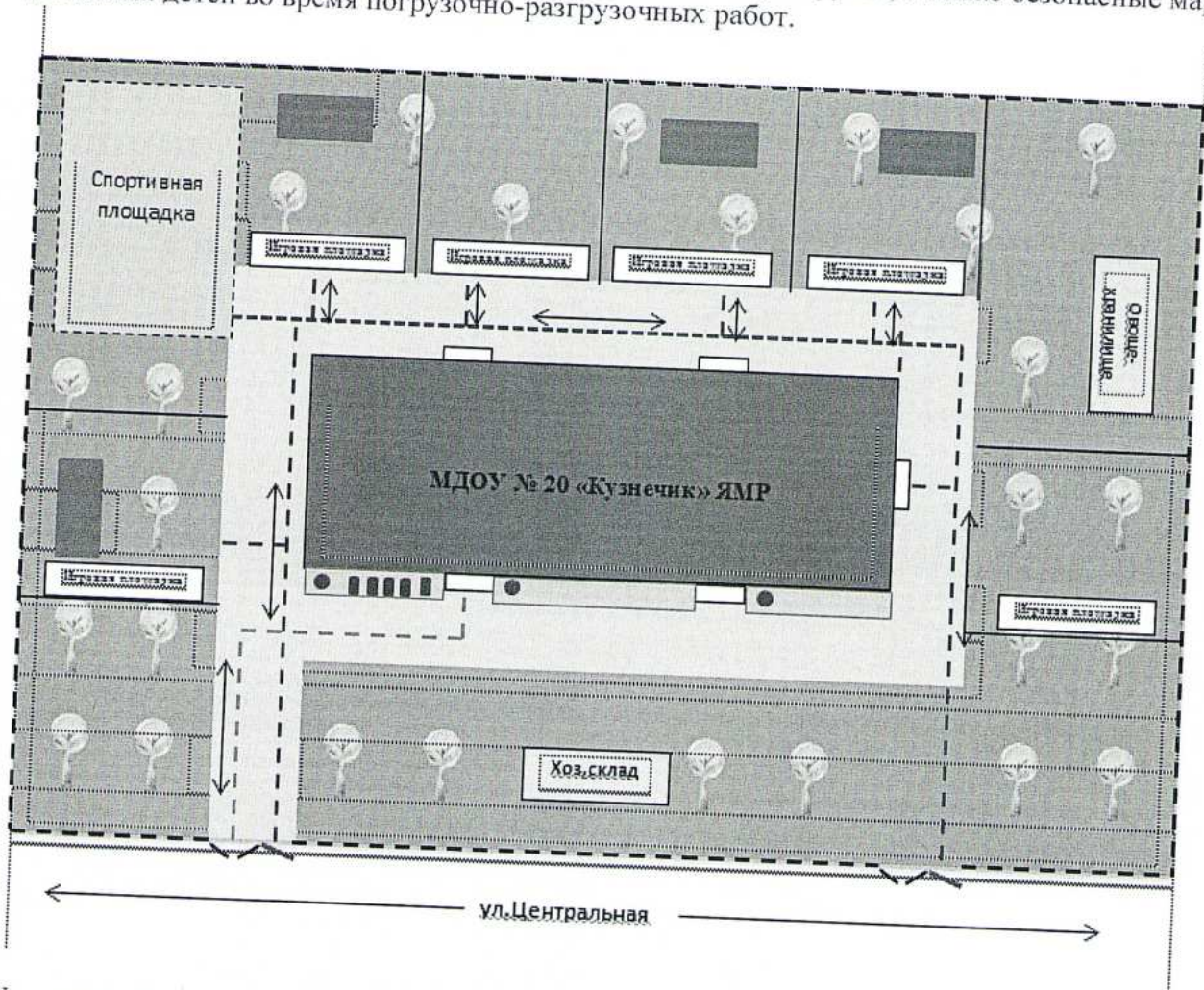


Условные обозначения к схеме - маршруты движения организованных групп детей (воспитанников) от образовательного учреждения к стадиону, парку или спортивно-оздоровительному комплексу

	Жилые здания
	Проезжая часть федерального значения
	Тротуар
	Движение детей в/из образовательное учреждение

4) пути движения транспортных средств к местам разгрузки, погрузки и рекомендуемых безопасных путей передвижения обучающихся (воспитанников) по территории образовательного учреждения

Пояснительная записка к схеме – пути движения транспортных средств к местам разгрузки/погрузки и рекомендуемые пути передвижения детей по территории образовательного учреждения
 На схеме указана примерная траектория движения транспортного средства по территории дошкольного учреждения, в том числе место погрузки /разгрузки, а также безопасные маршруты движения детей во время погрузочно-разгрузочных работ.



Условные обозначения к схеме – пути движения транспортных средств к местам разгрузки/погрузки и рекомендуемые пути передвижения детей по территории образовательного учреждения

	Прогулочная веранда
	Спортивная площадка
	Хоз.постройка
	Маршрут движения грузового транспорта
	Безопасный маршрут движения детей
	Направление движения
	Ворота
	Калитка
	Насаждения
	Ограждение ДОУ