

УТВЕРЖДАЮ

Директор

МОУ «Образовательный комплекс

«Стимул» ЯМО

\_\_\_\_\_ А.Н. Иванова

СОГЛАСОВАНО

Начальник управления социального

развития Администрации

Ярославского муниципального

округа

\_\_\_\_\_ Л.Ю. Корсакова

СОГЛАСОВАНО

Начальник ОГИБДД ОМВД

России по Ярославскому району

\_\_\_\_\_ М.Ю. Флюсман



**ПАСПОРТ**

**дорожной безопасности**

Центр развития ребенка – детский сад «Аленушка»  
муниципального общеобразовательного учреждения

«Образовательный комплекс «Стимул»

Ярославского муниципального округа

## Общие сведения

Наименование учреждения	Муниципальное общеобразовательное учреждение «Образовательный комплекс «Стимул» Ярославского муниципального округа Центр развития ребенка - детский сад «Аленушка»
Тип ОУ	Муниципальное общеобразовательное учреждение
Юридический адрес ОУ	150510, Ярославская область, Ярославский район, д. Кузнечиха, ул. Центральная д.34
Фактический адрес центра развития ребенка-детский сад «Аленушка»	150510, Ярославская область, Ярославский район, д. Кузнечиха, ул. Нефтяников, д.14
Руководители ОУ	Директор МОУ «Образовательный комплекс «Стимул» ЯМО-Иванова Анастасия Николаевна, заместитель директора руководитель центра развития ребенка – Шаповалова Ольга Николаевна
Телефон	(4852) 76-14-40, 76-04-38
Ответственные сотрудники муниципального органа управления образованием	Ведущий специалист отдела общего и дополнительного образования Телефон: (4852) 32-03-05
Ответственные от отдела ГИБДД МР	Государственный инспектор дорожного надзора отделения Госавтоинспекции ОМВД России по Ярославскому району капитан полиции Лифанова Екатерина Сергеевна Телефон: (4852) 21-40-74
Ответственные педагоги за мероприятия по профилактике детского травматизма	старший воспитатель: Изюмова Татьяна Петровна Телефон: (4852) 76-04-38
Количество обучающихся (воспитанников)	140
Наличие уголка по БДД	в каждом групповом помещении
Наличие класса по БДД	нет
Наличие автогородка (площадки) по БДД	нет
Наличие автобуса в ОУ (школьного) или любого другого, предназначенного для перевозки обучающихся (воспитанников)	нет
Владелец автобуса	нет
Время занятий в ОУ	9.00-10.50; 15.05-16.00

### Телефоны оперативных служб:

1. Единая служба спасения – 01
2. Дежурный УФСБ – 20-00-30
3. Дежурная часть РОВД – 21-54-02; 21-40-05
4. Скорая помощь – 03
5. Управление ГО и ЧС – 30-75-21
6. Служба спасения (сотовый) – 112
7. Единая диспетчерская служба Ярославского района – 25-06-06

## Содержание

### I. План-схемы образовательного учреждения:

- 1) район расположения ОУ, пути движения транспортных средств и обучающихся (воспитанников);
- 2) организация дорожного движения в непосредственной близости от ОУ с размещением соответствующих технических средств, маршруты движения обучающихся (воспитанников) и расположение парковочных мест;
- 3) маршруты движения организованных групп обучающихся (воспитанников) от ОУ к стадиону, парку или к спортивно-оздоровительному комплексу;
- 4) пути движения транспортных средств к местам разгрузки, погрузки и рекомендуемых безопасных путей передвижения обучающихся (воспитанников) по территории образовательного учреждения.

# I. План-схемы образовательного учреждения:

## 1) район расположения ОУ, пути движения транспортных средств и обучающихся (воспитанников)

Пояснительная записка к схеме района расположения образовательного учреждения, пути движения транспортных средств и детей (воспитанников).

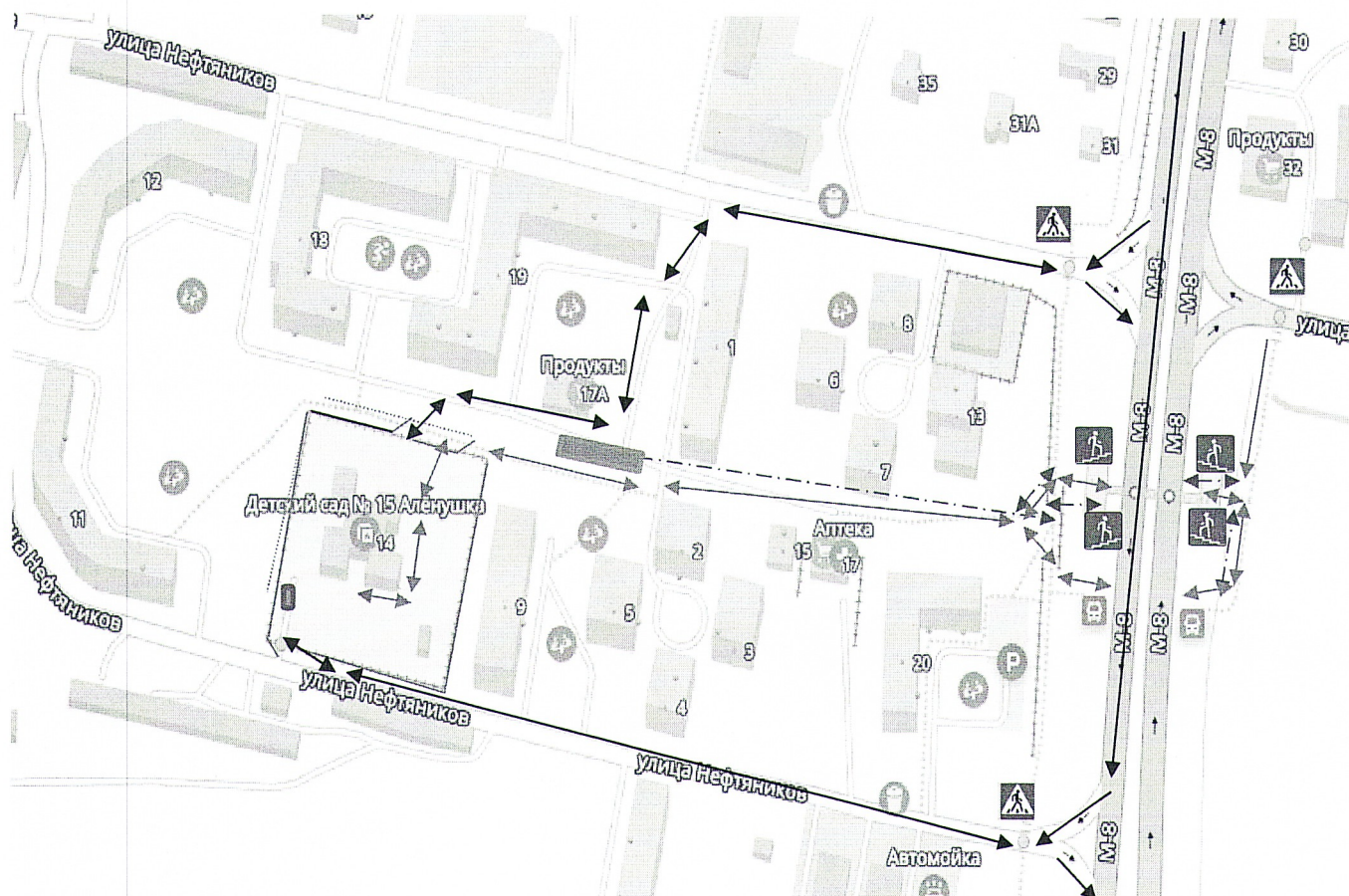
Центр развития ребенка – детский сад «Аленушка» представляет собой отдельно стоящее двухэтажное здание, расположенное на улице Нефтяников 14. Территория ДС имеет сплошное капитальное ограждение.

Места передвижения пешеходов оборудованы знаками дорожного движения.

Территория, указанная в схеме, включает в себя:

- Центр развития ребенка – детский сад «Аленушка»
- автомобильные дороги и тротуары;
- пути движения детей (воспитанников) в/из дошкольного учреждения;
- уличные (наземные – регулируемые / нерегулируемые) пешеходные переходы;
- остановка рейсового автобуса;
- припаркованные автомобили;
- пешеходные дорожки на территории дошкольного учреждения;
- название улиц и нумерация домов.

Схема составлена для общего представления о районе детского сада. Для изучения безопасности движения обучающихся (воспитанников) на схеме обозначены наиболее частые пути их движения.



Условные обозначения:

- ← → движение транспорта
- ← → движение пешеходов
- ▭ автостоянка
- ♻ мусорный контейнер

**2) организация дорожного движения в непосредственной близости от ОУ с размещением соответствующих технических средств, маршруты движения обучающихся (воспитанников) и расположение парковочных мест.**

Пояснительная записка к схеме - организация дорожного движения в непосредственной близости от образовательного учреждения с размещением соответствующих технических средств организации дорожного движения, маршрутов движения детей (воспитанников) и расположения парковочных мест.

Данная схема ограничена автомобильными дорогами, находящимися в непосредственной близости от детского сада «Аленушка».

На схеме обозначено:

- здание Центр развития ребенка – детский сад «Аленушка», с указанием территории, принадлежащей непосредственно детскому саду (при наличии указать ограждение территории и искусственное освещение);
- автомобильные дороги и тротуары;
- уличные (наземные – регулируемые / нерегулируемые) пешеходные переходы;
- название улиц и нумерация домов;
- направление движения транспортных средств по проезжей части;
- направление безопасного маршрута движения детей (воспитанников);
- расположение остановок маршрутных транспортных средств и безопасные маршруты движения детей (воспитанников) от остановочного пункта к ДС и обратно.



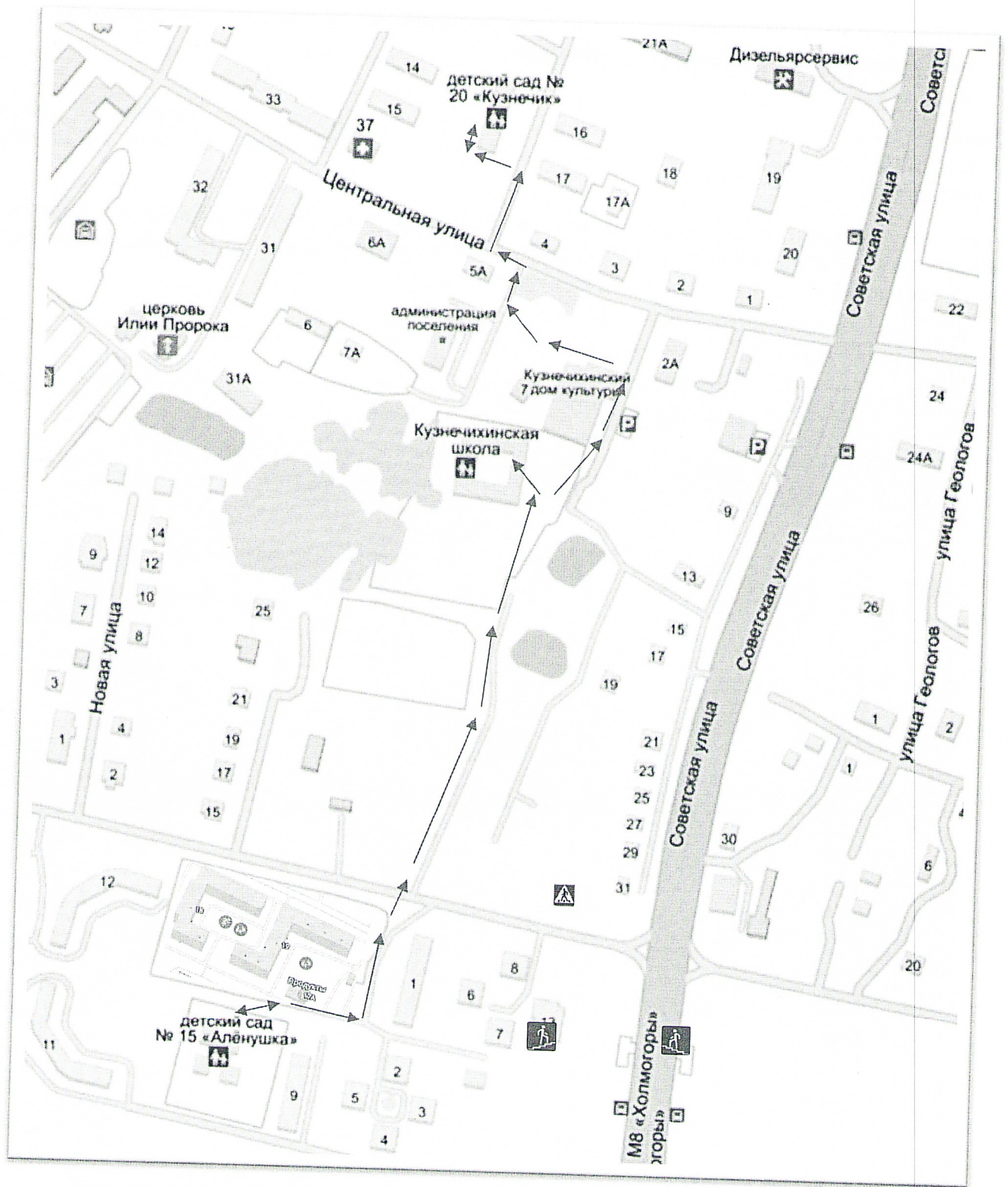
**3) маршруты движения организованных групп обучающихся (воспитанников) от ОУ к стадиону, парку или к спортивно-оздоровительному комплексу**

Пояснительная записка к схеме - маршруты движения организованных групп детей (воспитанников) от образовательного учреждения к стадиону, парку или спортивно-оздоровительному комплексу

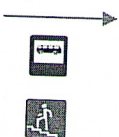
Данная схема используется преподавательским составом при организации движения детей к местам проведения занятий вне территории детского сада.

На данной схеме указаны:

- безопасные маршруты движения детей от Центр развития ребенка – детский сад «Аленушка» к Центру образования Кузнечихинская школа, КСЦ, Центр развития ребенка – детский сад «Кузнечик» и обратно;
- автомобильные дороги и тротуары;
- пешеходные переходы;
- название улиц;
- жилые дома.



Условные обозначения:

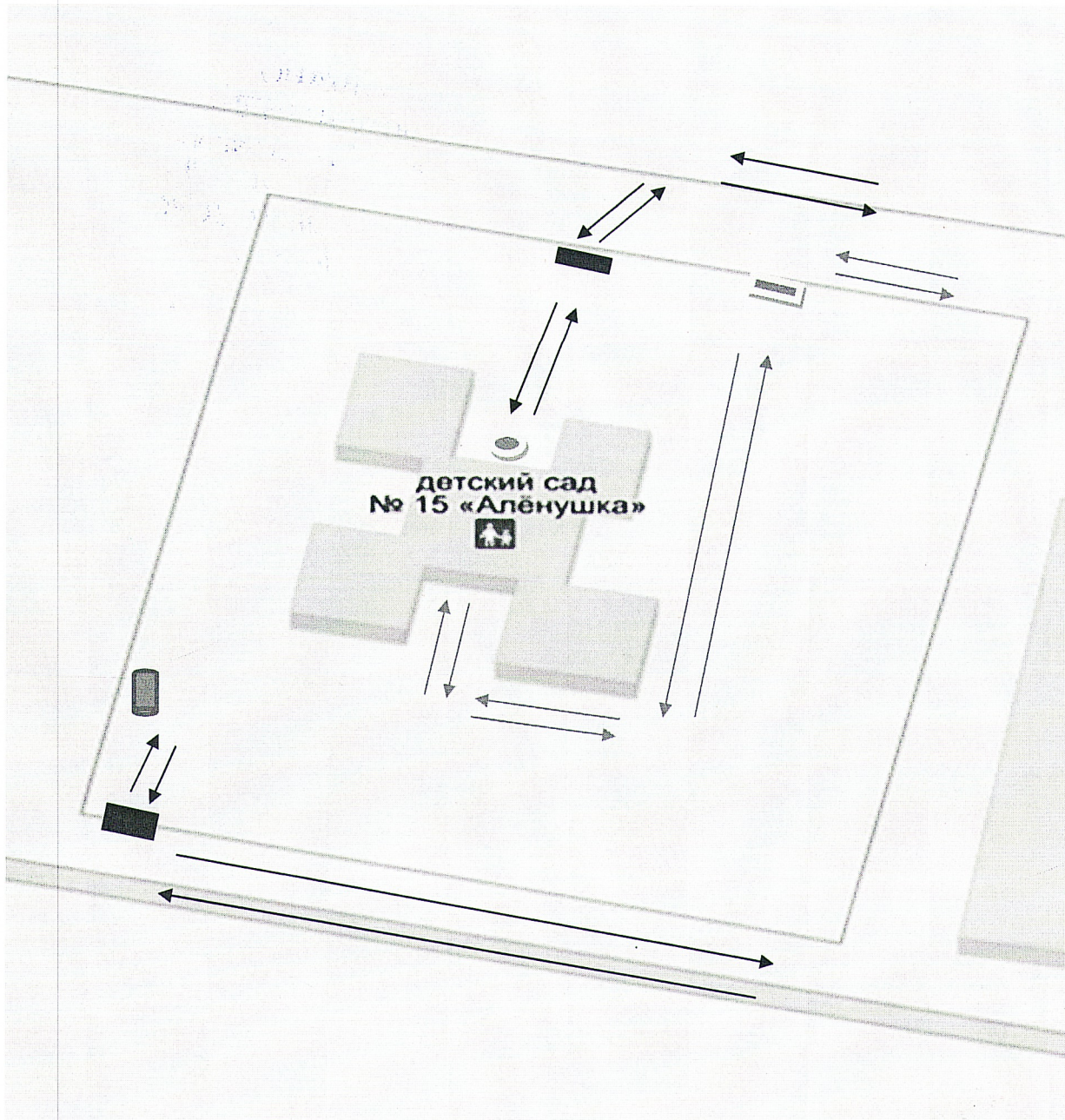


- движение пешеходов
- автобусная остановка
- надземный пешеходный переход







#### 4) рекомендуемых безопасных путей передвижения обучающихся (воспитанников) по территории образовательного учреждения

Пояснительная записка к схеме – пути движения транспортных средств к местам разгрузки/погрузки рекомендуемые пути передвижения детей по территории образовательного учреждения

На схеме указана примерная траектория движения транспортного средства по территории дошкольного учреждения, в том числе место погрузки /разгрузки, а также безопасные маршруты движения детей во время погрузочно-разгрузочных работ.



Условные обозначения:

-  - движение пешеходов
-  - движение транспорта
-  - место погрузки/разгрузки
-  - ворота
-  - калитка
-  - мусорный контейнер