

УТВЕРЖДАЮ

Директор

МОУ «Образовательный комплекс «Стимул» ЯМО

_____ А.Н. Иванова

СОГЛАСОВАНО

Начальник управления

социального развития

Администрации Ярославского

муниципального округа

Л.Ю. Корсакова

СОГЛАСОВАНО

Начальник ОГИБДД ОМВД

России по Ярославскому району

М.Ю. Флюсман



ПАСПОРТ

дорожной безопасности

Центр образования «Медягинская школа»
муниципального общеобразовательного учреждения
«Образовательный комплекс «Стимул»
Ярославского муниципального округа

2026 год

Общие сведения

Наименование учреждения	Центр образования «Медягинская школа» муниципального общеобразовательного учреждения «Образовательный комплекс «Стимул» Ярославского муниципального округа
Тип ОУ	Муниципальное общеобразовательное учреждение
Юридический адрес ОУ	150510, Ярославская область, Ярославский район, д. Кузнечиха, ул. Центральная д.34
Фактический адрес	150514, Ярославская обл., Ярославский р-н, с. Медягино д. 33а, 33б
Руководители ОУ	Директор МОУ «Образовательный комплекс «Стимул» ЯМО- Иванова Анастасия Николаевна, заместитель директора руководитель центра образования – Травникова Анжела Александровна
Телефон	+74852763444
Ответственные сотрудники муниципального органа управления образованием	Ведущий специалист отдела общего и дополнительного образования Телефон: (4852) 32-03-05
Ответственные от отдела ГИБДД МР	Государственный инспектор дорожного надзора отделения Госавтоинспекции ОМВД России по Ярославскому району капитан полиции Лифанова Екатерина Сергеевна Телефон: (4852) 21-40-74
Ответственные педагоги за мероприятия по профилактике детского травматизма	Травникова Анжела Александровна Телефон: (4852) 76-34-44 Тамарова Анна Игоревна , 76-33-38
Количество обучающихся (воспитанников)	40 обучающихся 25 воспитанников
Наличие уголка по БДД	в каждом классе /групповом помещении
Наличие класса по БДД	нет
Наличие автогородка (площадки) по БДД	нет
Наличие автобуса в ОУ (школьного) или любого другого, предназначенного для перевозки обучающихся (воспитанников)	Нет, МКУ «ТХУ» ЯМР
Владелец автобуса	нет
Время занятий в ОУ	8.00 – 16.00, 07.30-18.00

Телефоны оперативных служб:

Единая служба спасения / для операторов сотовой связи	01 / 112
Оперативный дежурный главного управления МЧС	72-64-38 30-57-95
Федеральная служба безопасности	74-53-00 20-00-30
Дежурная часть ОБ ДПС ГИБДД УМВД России по Ярославской области	30-10-10, 32-88-13
ОГИБДД ОМВД России по Ярославскому району	21-42-33, 21-77-33
Дежурная часть ОМВД России по Ярославскому району	21-54-02
Скорая помощь / ЯЦРБ	03 / 43-42-62
ЕДДС Ярославского района	25-06-06

Содержание

I. План - схемы образовательного учреждения:

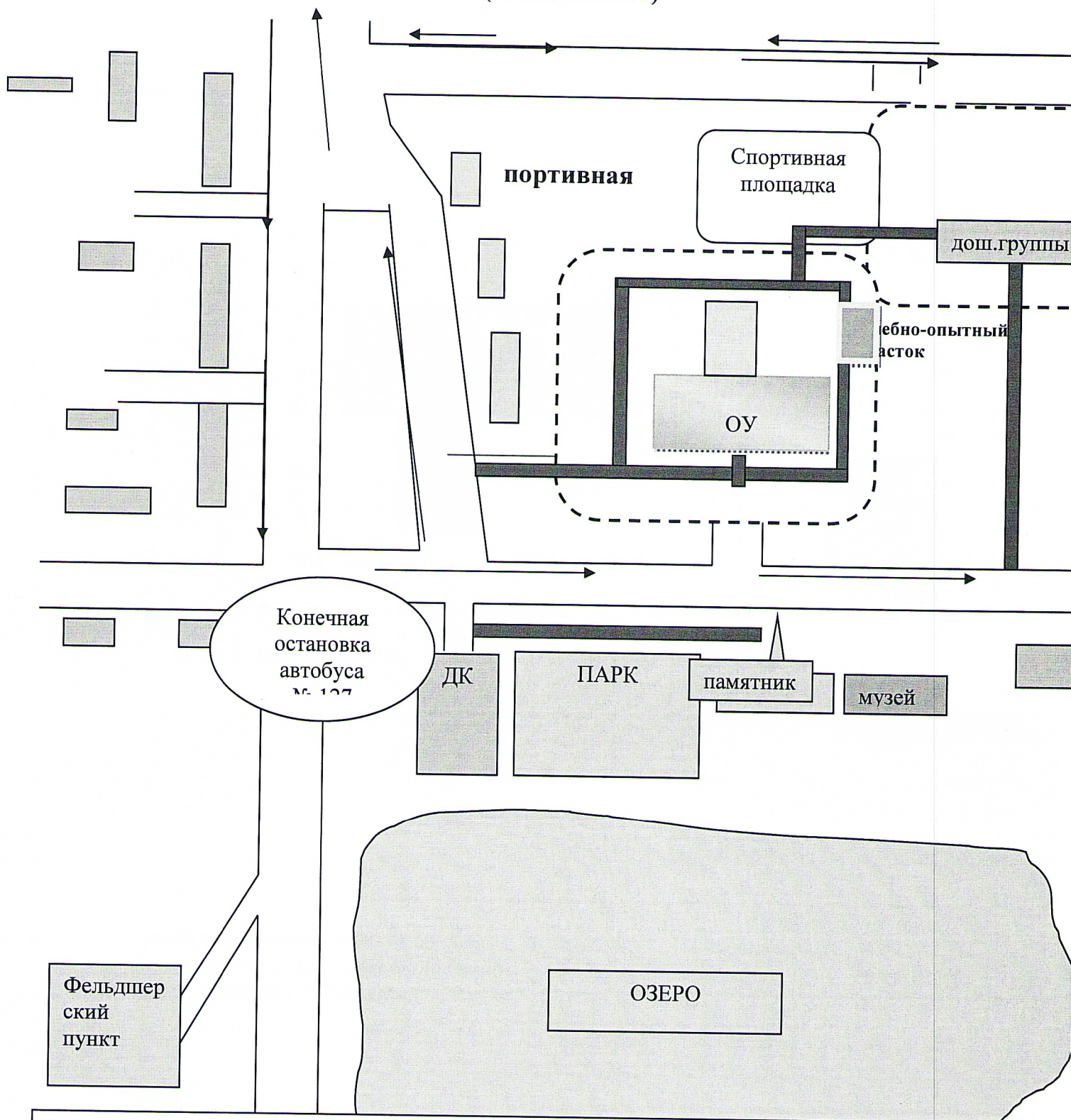
- 1) район расположения ОУ, пути движения транспортных средств и обучающихся (воспитанников);
- 2) организация дорожного движения в непосредственной близости от ОУ с размещением соответствующих технических средств, маршруты движения обучающихся (воспитанников) и расположение парковочных мест;
- 3) маршруты движения организованных групп обучающихся (воспитанников) от ОУ к музею, учебно-опытному участку или к спортивной площадке;
- 4) пути движения транспортных средств к местам разгрузки/погрузки и рекомендуемых безопасных путей передвижения обучающихся (воспитанников) по территории образовательного учреждения.

Введение

Центр образования «Медягинская школа» находится в 45 метрах от дороги, проходящей по селу Медягино ЯМР, по которой движется автомобильный транспорт и передвигаются пешеходы. Данная дорога не имеет пешеходного тротуара. Остановки общественного транспорта вблизи школы нет. Она находится на расстоянии 70 метров от школьной территории, вблизи Дома культуры (за пределами ограждения школы). Территория школы обнесена из сетки – рабицы. В 60 метрах от здания школы расположено здание школьного краеведческого музея, в 70 метрах - частный жилой дом №1. В 85 метрах располагается спортивная площадка, вход на которую обеспечивается через калитку школьного ограждения. По 35 метрам данной территории движение транспортных средств (марка Газель) осуществляется с 09.00 часов – 09.20 мин. для подвоза питания в школьный буфет – раздаток (в указанное время у обучающихся проходят учебные занятия в здании школы).

I. План -схемы ОУ.

1. План-схема района расположения ОУ, пути движения транспортных средств и обучающихся (воспитанников)



Условные обозначения:



- жилые дома



школьный забор



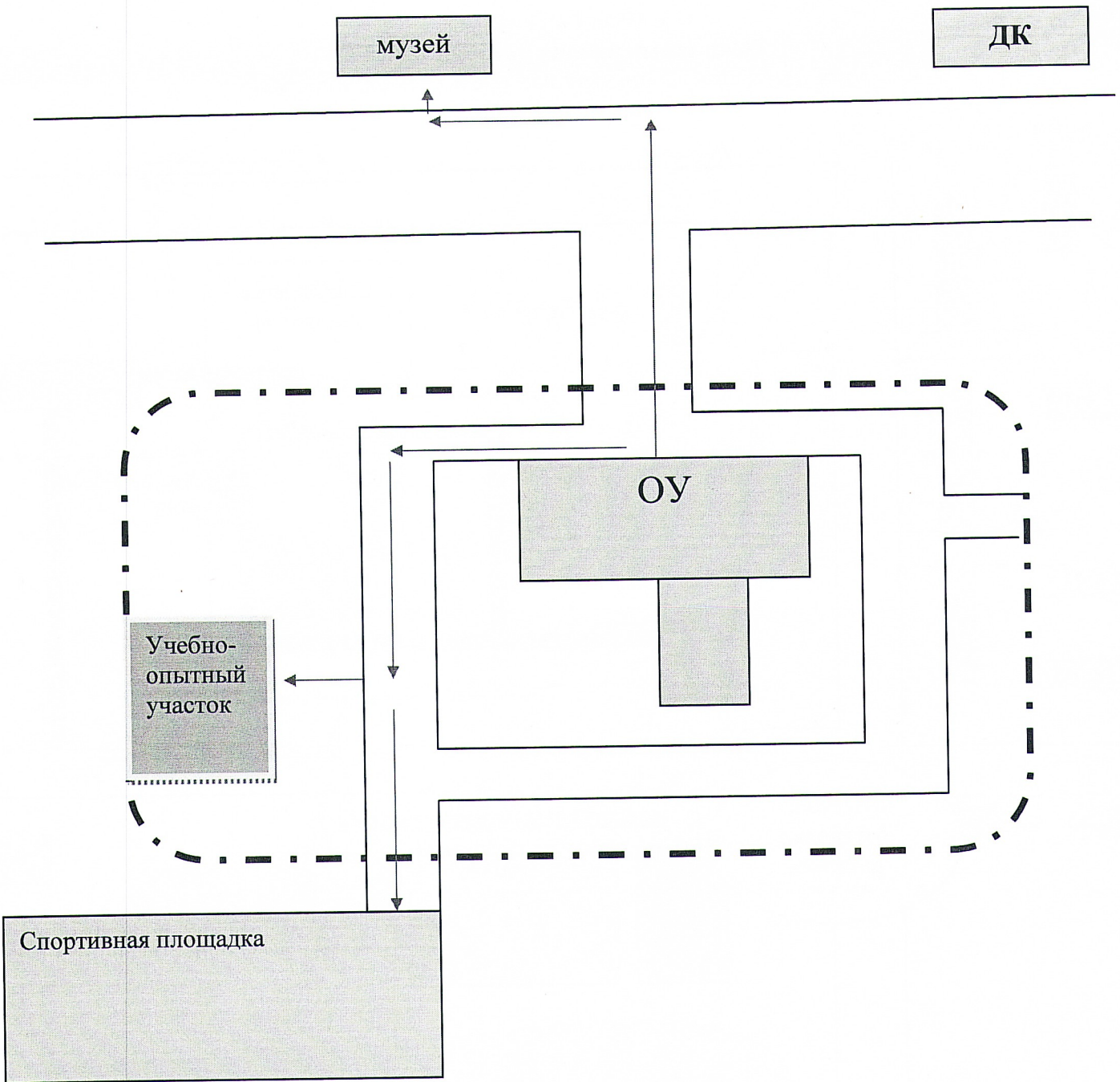
- движение детей в и (из) ОУ




- движение транспортных средств




- асфальтированная дорожка



Условные обозначения:

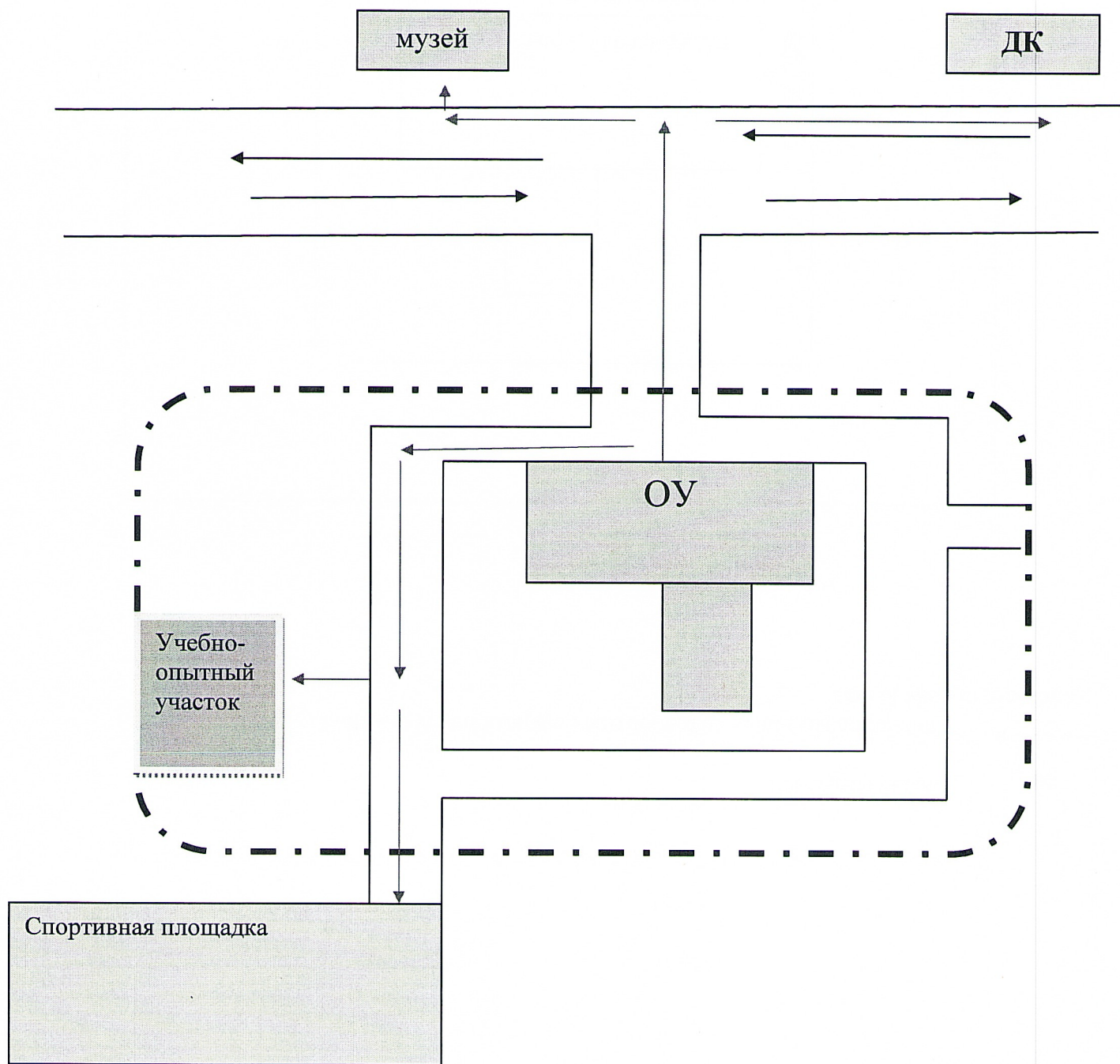


проезжая часть




направление безопасного движения обучающихся к учебно-опытному участку, музею, спортивной площадке

3.Схема организации дорожного движения в непосредственной близости от образовательного учреждения с размещением соответствующих технических средств, маршруты движения обучающихся (воспитанников) и расположение парковочных мест



Условные обозначения:

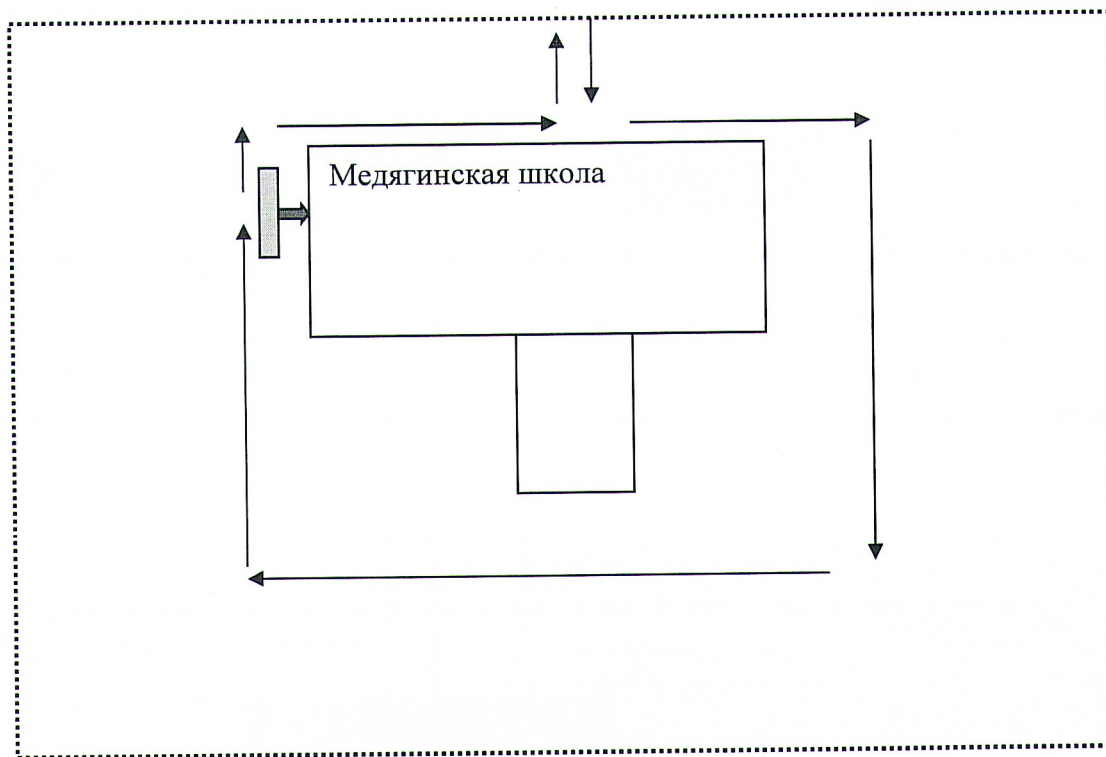


проезжая часть



направление безопасного движения обучающихся к учебно-опытному участку, музею, спортивной площадке

Пути движения транспортных средств к местам разгрузки/погрузки и рекомендуемые пути передвижения обучающихся по территории образовательного учреждения.



Условные обозначения:

→ движение грузовых транспортных средств по территории ОУ

→ место разгрузки

Рекомендации к составлению схемы организации дорожного движения в непосредственной близости от образовательного учреждения

1. Схема организации дорожного движения ограничена автомобильными дорогами, находящимися в непосредственной близости от образовательного учреждения;
 2. На схеме обозначено:
 - здание ОУ с указанием территории, принадлежащей непосредственно ОУ (при наличии указать ограждение территории);
 - автомобильные дороги и тротуары;
 - уличные (наземные – регулируемые/нерегулируемые) и внеуличные (надземные и подземные) пешеходные переходы на подходах к ОУ;
 - дислокация существующих дорожных знаков и дорожной разметки;
 - другие технические средства организации дорожного движения;
 - направление движения транспортных средств по проезжей части;
 - направление безопасного маршрута движения обучающихся (воспитанников).
 3. На схеме указано расположение остановок маршрутных транспортных средств и безопасные маршруты движения обучающихся (воспитанников) от остановочного пункта к ОУ и обратно.
 4. При наличии стоянки (парковочных мест) около ОУ, указывается место расположения и безопасные маршруты движения обучающихся (воспитанников) от парковочных мест к ОУ и обратно.
- К схеме (в случае необходимости) должен быть приложен план мероприятий по приведению существующей организации дорожного движения к организации движения, соответствующей нормативным техническим документам, действующим в области дорожного движения, по окончании реализации которого готовится новая схема.